GOBIERNO DE ESPAÑA

MINISTERIO DE HACIENDA Y FUNCIÓN PÚBLICA

SECRETARÍA DE ESTADO DE HACIENDA

DIRECCIÓN GENERAL DEL CATASTRO

CONSULTA DESCRIPTIVA Y GRÁFICA DE DATOS CATASTRALES DE BIEN INMUEBLE

Referencia catastral: 0788103NH5908N0006WI

DATOS DESCRIPTIVOS DEL INMUEBLE

Localización:

RU LINNEO 4 Es:1 Pl:SM Pt:06

15172 OLEIROS [A CORUÑA]

Clase: URBANO

Uso principal: Comercial

Superficie construida: 207 m2

Año construcción: 1977

Construcción

Destino	Escalera / Planta / Puerta	Superficie m²
ESPECTACULOS	1/SM/06	207

PARCELA

Superficie gráfica: 1.055 m2

Participación del inmueble: %

Tipo: Parcela con varios inmuebles [division horizontal]

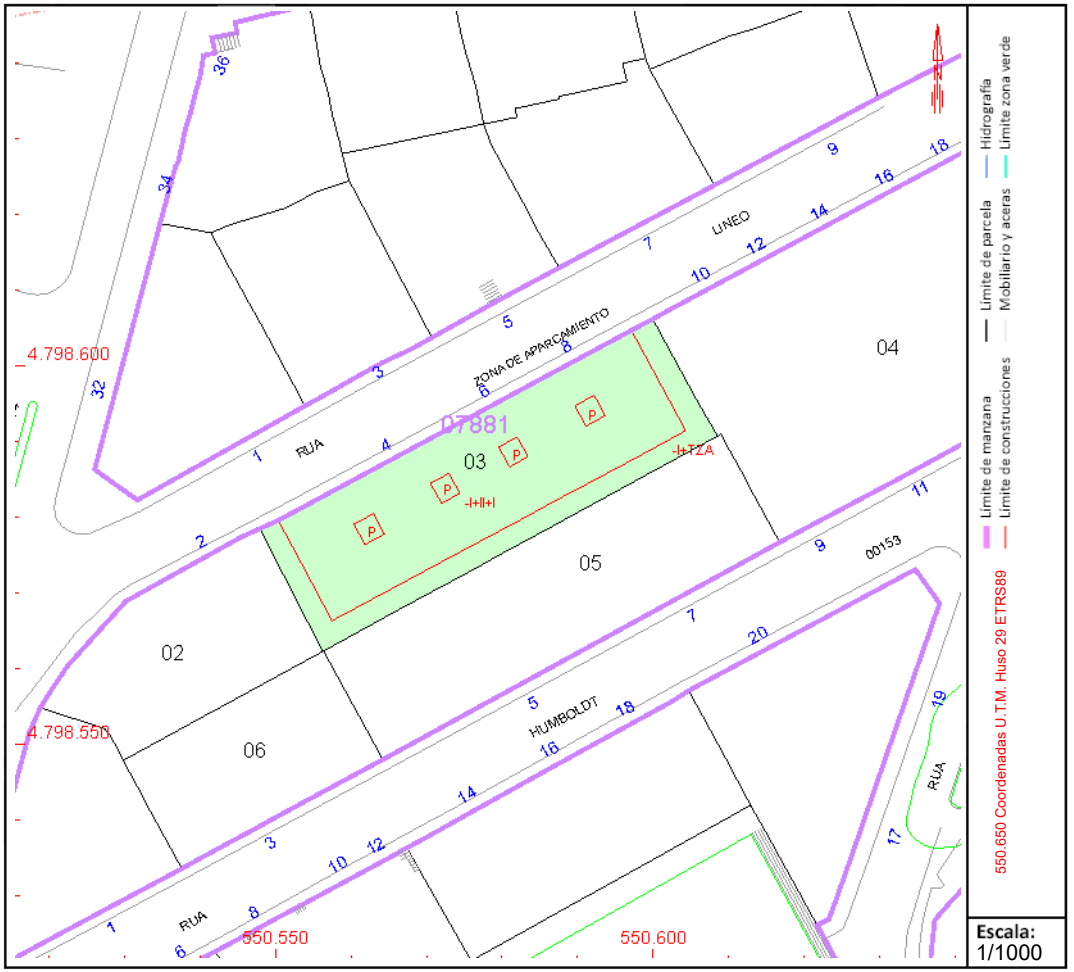

Este documento no es una certificación catastral, pero sus datos pueden ser verificados a través del "Acceso a datos catastrales no protegidos de la SEC"

Martes , 21 de Febrero de 2023

GOBIERNO DE ESPAÑA

MINISTERIO DE HACIENDA Y FUNCIÓN PÚBLICA

SECRETARÍA DE ESTADO DE HACIENDA

DIRECCIÓN GENERAL DEL CATASTRO

CONSULTA DESCRIPTIVA Y GRÁFICA DE DATOS CATASTRALES DE BIEN INMUEBLE

Referencia catastral: 0788105NH5908N0001GE

DATOS DESCRIPTIVOS DEL INMUEBLE

Localización:

RU HUMBOLDT 5 Es:1 Pl:-1 Pt:01

15172 OLEIROS [A CORUÑA]

Clase: URBANO

Uso principal: Comercial

Superficie construida: 954 m2

Año construcción: 1978

Construcción

Destino	Escalera / Planta / Puerta	Superficie m²
ESPECTACULOS	1/-1/01	954

PARCELA

Superficie gráfica: 973 m2

Participación del inmueble: %

Tipo: Parcela con varios inmuebles [division horizontal]

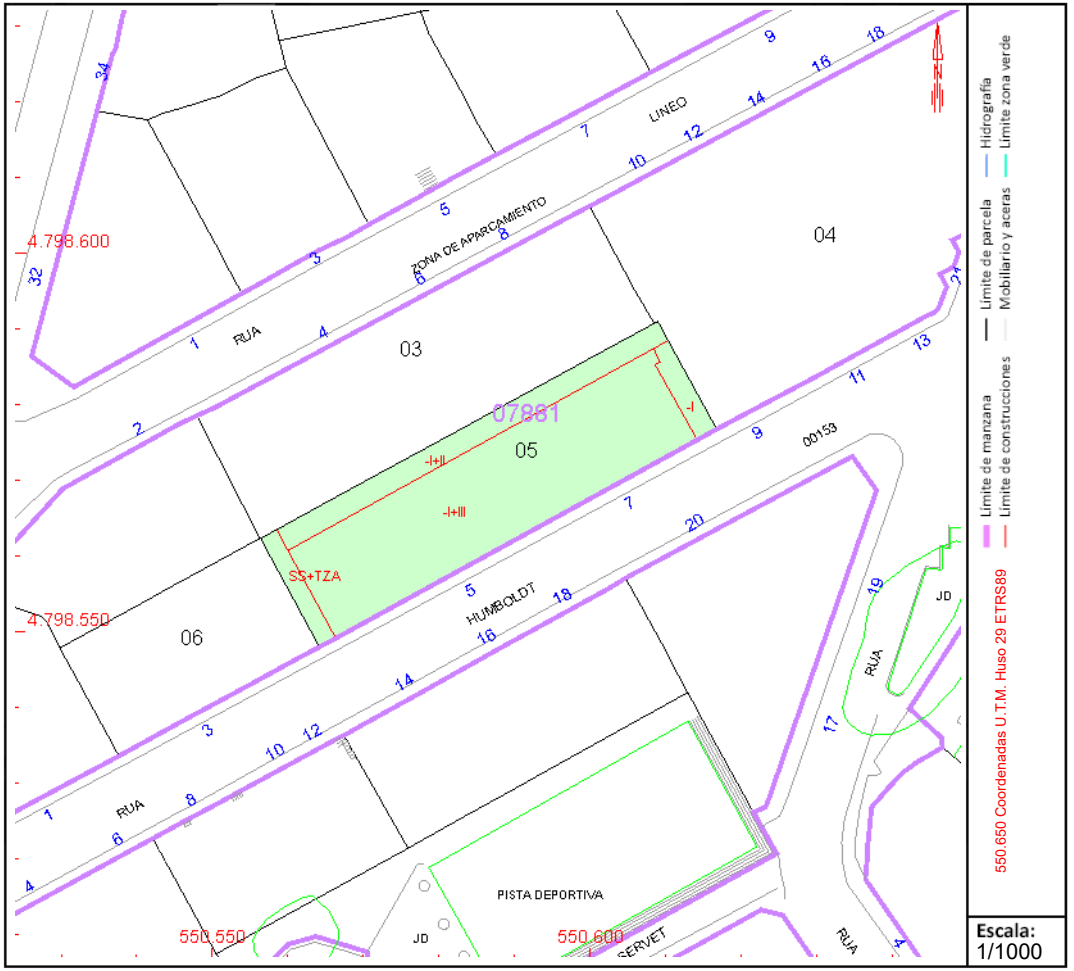

Este documento no es una certificación catastral, pero sus datos pueden ser verificados a través del "Acceso a datos catastrales no protegidos de la SEC"

Martes , 21 de Febrero de 2023

GOBIERNO DE ESPAÑA

MINISTERIO DE HACIENDA Y FUNCIÓN PÚBLICA

SECRETARÍA DE ESTADO DE HACIENDA

DIRECCIÓN GENERAL DEL CATASTRO

CONSULTA DESCRIPTIVA Y GRÁFICA DE DATOS CATASTRALES DE BIEN INMUEBLE

Referencia catastral: 0788102NH5908N0001AE

DATOS DESCRIPTIVOS DEL INMUEBLE

Localización:

RU LINNEO 2 Es:1 Pl:SM Pt:01

15172 OLEIROS [A CORUÑA]

Clase: URBANO

Uso principal: Comercial

Superficie construida: 137 m2

Año construcción: 1975

Construcción

Destino	Escalera / Planta / Puerta	Superficie m²
ESPECTACULOS	1/SM/01	137

PARCELA

Superficie gráfica: 567 m2

Participación del inmueble: %

Tipo: Parcela con varios inmuebles [division horizontal]

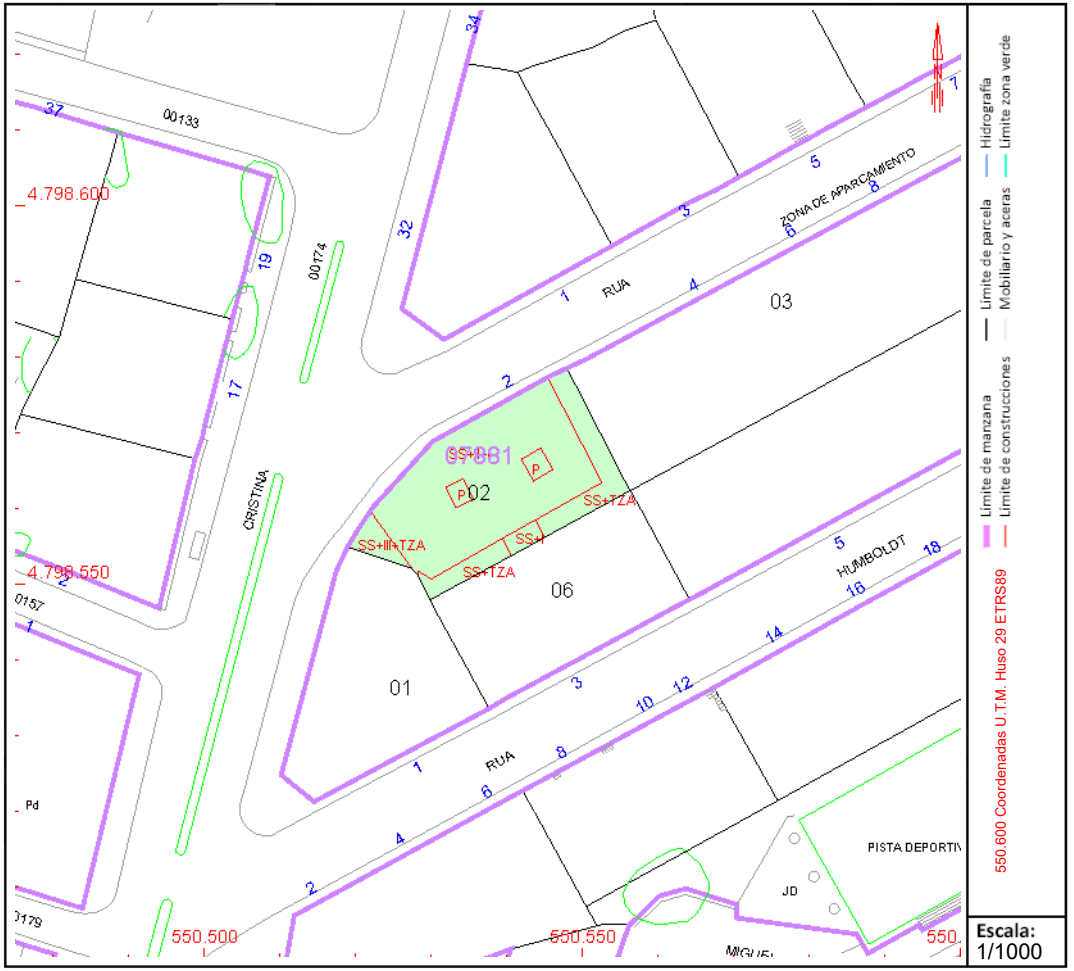

Este documento no es una certificación catastral, pero sus datos pueden ser verificados a través del "Acceso a datos catastrales no protegidos de la SEC"

Martes , 21 de Febrero de 2023